



III. IZMJENE I DOPUNE
PROSTORNOG PLANA UREĐENJA
OPĆINE VIRJE



PRIJEDLOG

KARTOGRAFSKI PRIKAZ 4.3.
GRAĐEVINSKO PODRUČJE NASELJA
MIHOLJANEC

1:5.000



| | |
|--|---|
| Županija: KOPRIVNIČKO-KRIŽEVAČKA Općina: VIRJE | |
| Naziv Prostornog plana: III. IZMJENE I DOPUNE PROSTORNOG PLANA UREĐENJA OPĆINE VIRJE | |
| Faza izrade Prostornog plana: PRIJEDLOG | |
| Naziv kartografskog prikaza: GRAĐEVINSKO PODRUČJE NASELJA MIHOLJANEC | |
| Broj kartografskog prikaza: 4.3. | Mjerilo kartografskog prikaza: 1:5.000 |
| Odluka o izradi Prostornog plana (službeni glasnik): „Službeni glasnik Koprivničko-križevačke županije“, broj 16/15. Datum: 30.12.2015. | Odluka predstavničkog tijela o donošenju Prostornog plana (službeni glasnik): „Službeni glasnik Koprivničko-križevačke županije“, broj 16/15. Datum: 30.12.2015. |
| Javna rasprava (datum objave): „Većernji list“, 17.03.2017. | Javni uvid održan: Od: 24.03.2017. Do: 02.04.2017. |
| Mrežne stranice MGIJU Mrežne stranice Općine Virje, 16.03.2017. | Pečat tijela odgovornog za provođenje javne rasprave: Kristina Filipović, dipl.pr. (ime, prezime i potpis) |
| Sukladno članku 107. stavak 4. Zakona o prostornom uređenju („Narodne novine“, broj 153/13.), nije potrebno pribaviti mišljenje u pogledu usklađenosti ovoga Prostornog plana s Prostornim planom Koprivničko-križevačke županije (SG 8/01., 8/07., 13/12. 15/14.) s obzirom da je stručni izrađivač Zavod za prostorno uređenje Koprivničko-križevačke županije. | |
| Pravna osoba/tijelo koje je izradilo Prostorni plan: ZAVOD ZA PROSTORNO UREĐENJE KOPRIVNIČKO-KRIŽEVAČKE ŽUPANIJE | |
| Pečat pravne osobe/tijela koje je izradilo Prostorni plan: | Odgovorna osoba: Zlatko Filipović, dipl.ing.arh., ovl.arh.urb. (ime, prezime i potpis) |
| Odgovorni voditelj izrade Prostornog plana: Zlatko Filipović, dipl.ing.arh., ovl.arh.urb. A-U 257 | |
| Stručni tim u izradi Prostornog plana: 1. Maja Ban , mag. geogr. 2. Saša Cestar , dipl. ing. prom. 3. Jelena Kovač , dipl. ing. grad., ovl. ing. grad. G 5278 4. Martina Lauš , mag. ing. arch., ovl. arh. urb. A-U 56 5. Blaženka Luksić , dipl. ing. arh., ovl. arh. urb. A-U 35 6. Snježana Marković Sirovec , mag. ing. arch., ovl. arh. urb. A-U 9 7. mr. sc. Mladen Matica | |
| Vanjski stručni suradnici: 1. Marina Horvat Pavlic , dipl. iur. 2. Marjan Štimac , dipl. oec. | |
| Pečat predstavničkog tijela: | Predsjednik predstavničkog tijela: Mladen Mesarov (ime, prezime i potpis) |
| Istovjetnost ovog Prostornog plana s izvornikom ovrjava: | Pečat nadležnog tijela: (ime, prezime i potpis) |

TUMAČ PLANSKOG ZNAKOVLJA

POSTOJEĆE / PLANIRANO

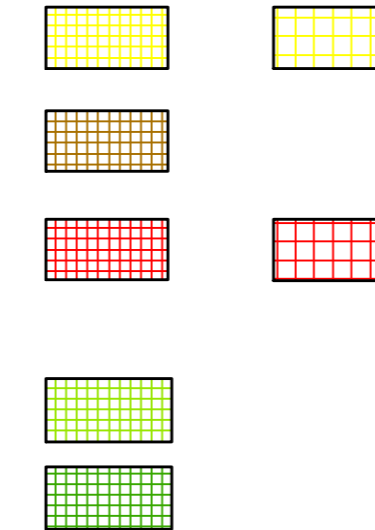
GRANICE



GRANICA OPĆINE
GRANICA NASELJA
GRANICA GRAĐEVINSKOG PODRUČJA
NASELJA I IZDOJENOG DIJELA
GRAĐEVINSKOG PODRUČJA NASELJA

POVRŠINE ZA RAZVOJ I UREĐENJE NASELJA

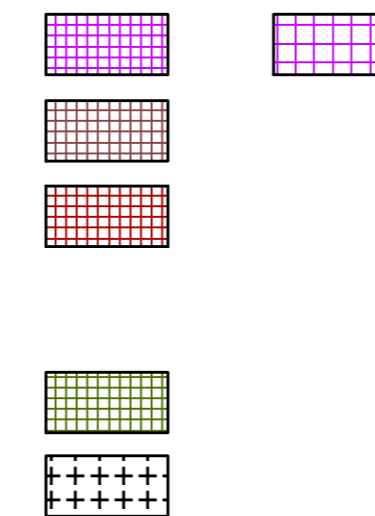
(Građevinsko područje naselja i izdvojeni dio građevinskog područja naselja)



STAMBENA NAMJENA (S)
MJEŠOVITA NAMJENA
PRETEŽITO POLJOPRIVREDNO
GOSPODARSTVO (M4)
JAVNA I DRUŠTVENA NAMJENA
SOCIJALNA (D2), ŠKOLSKA (D5),
KULTURNA (D7), VJERSKA (D8),
VATROGASNI DOM (D9)
JAVNE ZELENE POVRŠINE
JAVNI PARK (Z1)
SPORTSKO-REKREACIJSKA NAMJENA
SPORT (R1)

POVRŠINE ZA RAZVOJ I UREĐENJE IZVAN NASELJA

(Izdvojeno građevinsko područje izvan naselja)



GOSPODARSKA NAMJENA
PROIZVODNO - POSLOVNA (I1)
GOSPODARSKA NAMJENA
TOVILIŠTE/FARMA (F1)
GOSPODARSKA NAMJENA
UGOSTITELJSKO-TURISTIČKA
KAMP (T3), IZLETIŠTE - FRATROVAČ (T4),
UGOSTITELJSTVO S MOGUĆNOŠĆU
SMJEŠTAJA (T5)
ZAŠTITNE ZELENE POVRŠINE (Z)
GROBLJE (+)

OSTALE POVRŠINE IZVAN GRAĐEVINSKOG PODRUČJA



VODENE POVRŠINE (V)
REKREACIJSKI RIBOLOV (R6)
VODOTOCI

INFRASTRUKTURNI SUSTAVI

PROMET



ŽUPANIJSKA CESTA
LOKALNA CESTA
NERAZVRSTANA CESTA

POŠTA I TELEKOMUNIKACIJE



PLANIRANA ZONA ELEKTRONIČKE
KOMUNIKACIJSKE INFRASTRUKTURE
ZA SMJEŠTAJ SAMOSTOJEĆIH ANTENSKIH
STUPOVA RADIJUSA 1500 CM

ENERGETSKI SUSTAV

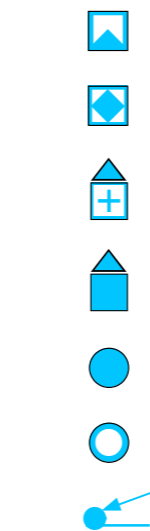


ZAŠTITNI POJAS 30 M (JANAF)
ZAŠTITNI POJAS 30 M (PLINACRO)

PODRUČJA POSEBNIH UVJETA KORIŠTENJA

KULTURNA BAŠTINA

ZAŠTIĆENO / EVIDENTIRANO



ARHEOLOŠKI POJEDINAČNI LOKALITETI
POVIJESNO-MEMORIJALNA PODRUČJA
SAKRALNA GRADEVINA
CIVILNA GRADEVINA
INŽENJERSKO - KOMUNALNA OPREMA
PROSTORA
URBANA OPREMA NASELJA
TOČKE I POTEZI PANORAMSKE VRJEDNOSTI

